

# ÚZEMNÍ PLÁN RAZOVÁ

GRAFICKÁ ČÁST ÚZEMNÍHO PLÁNU

I.B.b. HLAVNÍ VÝKRES

UPRAVENÝ PO SPOLEČNÉM JEDNÁNÍ A STANOVISKU KÚ MSK

ZÁŘÍ 2013

1 : 5 000

SCHVALUJÍCÍ ORGÁN

POŘIZOVATEL

ZPRACOVATEL

:

ZASTUPITELSTVO OBCE RAZOVÁ









:

MĚSTSKÝ ÚŘAD BRUNTÁL, ODBOR VÝSTAVBY A ÚZEMNÍHO PLÁNOVÁNÍ

:

ING. ARCH. ELEN MALCHÁRKOVÁ ČKA 02 282

## LEGENDA :

STABILIZOVANÉ PLOCHY	PLOCHY ZMĚN	ÚZEMNÍ REZERVA	STABILIZOVANÉ PLOCHY	PLOCHY ZMĚN	ÚZEMNÍ REZERVA	STABILIZOVANÉ PLOCHY	PLOCHY ZMĚN	ÚZEMNÍ REZERVA
<b>HRANICE</b>			<b>PLOCHY</b>					
								
HRANICE ŘEŠENÉHO ÚZEMÍ (TOTOŽNÁ S KATASTRÁLNÍ HRANICÍ OBCE)								
ZASTAVĚNÉ ÚZEMÍ K 31.12.2012								
ZASTAVITELNÉ PLOCHY								
KORIDORY DOPRAVNÍ A TECHNICKÉ INFRASTRUKTURY								
PLOCHY, KDE ZMĚNY PROVĚŘÍ ÚZEMNÍ STUDIE								
								
								
								
								
								
								
								
								
								
								
								
								
								
								
								
								
								
								
								
								
								
						</		