

# ÚZEMNÍ PLÁN RAZOVÁ

## GRAFICKÁ ČÁST ÚZEMNÍHO PLÁNU

### I.B.a. VÝKRES ZÁKLADNÍHO ČLENĚNÍ ÚZEMÍ








UPRAVENÝ PO SPOLEČNÉM JEDNÁNÍ A STANOVISKU KÚ MSK

ZÁŘÍ 2013

1 : 5 000

SCHVALUJÍCÍ ORGÁN	:	ZASTUPITELSTVO OBCE RAZOVÁ
POŘIZOVATEL	:	MĚSTSKÝ ÚŘAD BRUNTÁL, ODBOR VÝSTAVBY A ÚZEMNÍHO PLÁNOVÁNÍ
ZPRACOVATEL	:	ING. ARCH. ELEN MALCHÁRKOVÁ ČKA 02 282

#### LEGENDA :

	HRANICE ŘEŠENÉHO ÚZEMÍ
	ZASTAVĚNÉ ÚZEMÍ K 31.12.2012
	ZASTAVITELNÉ PLOCHY
	KORIDORY DOPRAVNÍ A TECHNICKÉ INFRASTRUKTURY
	PLOCHY ÚZEMNÍCH REZERV
	PLOCHY, KDE ZMĚNY PROVĚŘÍ ÚZEMNÍ STUDIE
<b>ZÁMĚRY ZÚR MSK</b>	
	PŘELOŽKA SILNICE I/11 (D21)

PROJEKT "ZPRACOVÁNÍ ÚZEMNÍHO PLÁNU RAZOVÁ" BYL SPOLUFINANCOVÁN Z PROSTŘEDKŮ EVROPSKÉ UNIE,  
EVROPSKÉHO FONDU PRO REGIONÁLNÍ ROZVOJ



EVROPSKÁ UNIE  
EVROPSKÝ FOND PRO REGIONÁLNÍ ROZVOJ  
ŠANCE PRO VÁŠ ROZVOJ

